

**UCHWAŁA NR XXIV. .2026
RADY GMINY ZŁOTÓW
z dnia 26 lutego 2026 r.**

w sprawie **miejscowego planu zagospodarowania przestrzennego dla rozwoju strefy przemysłowo-usługowej w miejscowości Błękwit – rejon ulicy Sportowej**

Na podstawie art. 18 ust. 2 pkt 5 ustawy z dnia 8 marca 1990 r. o samorządzie gminnym (Dz. U. z 2025 r. poz. 1153, 1436) oraz art. 20 ust. 1 ustawy z dnia 27 marca 2003 r. o planowaniu i zagospodarowaniu przestrzennym (Dz. U. z 2024 r. poz. 1130, 1907, 1940, z 2025 r. poz. 527, 680, 1668, 1846, z 2026 r. poz. 24), w związku z art. 67 ust. 3 ustawy z dnia 7 lipca 2023 r. o zmianie ustawy o planowaniu i zagospodarowaniu przestrzennym oraz niektórych innych ustaw (Dz. U. z 2023 r. poz. 1688), Rada Gminy Złotów uchwała, co następuje:

§ 1. 1. Uchwała się miejscowy plan zagospodarowania przestrzennego dla rozwoju strefy przemysłowo-usługowej w miejscowości Błękwit – rejon ulicy Sportowej, zwany dalej „planem”, po stwierdzeniu, że nie narusza on ustaleń „Studium uwarunkowań i kierunków zagospodarowania przestrzennego Gminy Złotów” uchwalonego Uchwałą Nr VIII/66/11 Rady Gminy Złotów z dnia 26 maja 2011 r. ze zmianami.

2. Granicę obszaru objętego planem miejscowym określa załącznik graficzny, zwany dalej „rysunkiem planu”.

3. Integralnymi częściami uchwały są:

- 1) załącznik graficzny, zatytułowany „Miejscowy plan zagospodarowania przestrzennego dla rozwoju strefy przemysłowo-usługowej w miejscowości Błękwit – rejon ulicy Sportowej” w skali 1:2000 wraz z wyrysem ze Studium uwarunkowań i kierunków zagospodarowania przestrzennego Gminy Złotów – załącznik nr 1;
- 2) rozstrzygnięcie Rady Gminy Złotów w sprawie rozpatrzenia uwag wniesionych do projektu miejscowego planu zagospodarowania przestrzennego – załącznik nr 2;
- 3) rozstrzygnięcie Rady Gminy Złotów o sposobie realizacji zapisanych w planie miejscowym inwestycji z zakresu infrastruktury technicznej, które należą do zadań własnych gminy, oraz zasadach ich finansowania – załącznik nr 3;
- 4) dane przestrzenne w postaci dokumentu elektronicznego GML – załącznik nr 4.

**Rozdział 1
Przepisy ogólne**

§ 2. Ilekroć w dalszych przepisach niniejszej uchwały jest mowa o:

- 1) budynku garażowo-gospodarczym – należy przez to rozumieć budynek garażowy, gospodarczy lub łączący obie funkcje;
- 2) nieprzekraczalnej linii zabudowy – należy przez to rozumieć linię określoną rysunkiem planu, wyznaczającą najbliższe usytuowanie budynku i wiaty względem linii rozgraniczającej tereny o różnym przeznaczeniu lub różnych zasadach zagospodarowania;
- 3) przepisach odrębnych – należy przez to rozumieć przepisy ustaw wraz z aktami wykonawczymi i obowiązujące normy branżowe;
- 4) terenie – należy przez to rozumieć obszar o określonym przeznaczeniu i zasadach zagospodarowania, wyznaczony na rysunku planu liniami rozgraniczającymi.

§ 3. Następujące oznaczenia graficzne na rysunku planu są obowiązującymi ustaleniami planu:

- 1) granica obszaru objętego planem;
- 2) linie rozgraniczające tereny o różnym przeznaczeniu lub różnych zasadach zagospodarowania;
- 3) przeznaczenie terenów oznaczone symbolami graficznymi i literowymi;
- 4) nieprzekraczalne linie zabudowy;
- 5) granice stref ochronnych elektrowni wiatrowych.

§ 4. Ustala się następujące przeznaczenie terenów – tereny usług lub produkcji oznaczone symbolami 1U-P, 2U-P.

§ 5. W zakresie zasad ochrony i kształtowania ładu przestrzennego:

- 1) ustala się lokalizację zabudowy zgodnie z wyznaczonymi na rysunku planu nieprzekraczalnymi liniami zabudowy, przy czym dopuszcza się lokalizację urządzeń infrastruktury technicznej, w tym stacji transformatorowych i gazowych, przed wyznaczonymi liniami zabudowy, przy zachowaniu odległości określonych dla lokalizacji obiektów budowlanych od zewnętrznej krawędzi jezdni wynikających z przepisów odrębnych oraz w sposób nieograniczający widoczności i czytelności oznakowania dla uczestników ruchu drogowego;
- 2) zakazuje się lokalizacji elektrowni wiatrowych i obiektów handlowych o powierzchni sprzedaży powyżej 2000 m².

§ 6. W zakresie zasad ochrony środowiska, przyrody i krajobrazu ustala się:

- 1) zakaz lokalizacji zakładów o zwiększonym lub dużym ryzyku wystąpienia poważnych awarii określonych w przepisach odrębnych;
- 2) w zakresie ochrony gruntów i wód – nakaz uwzględnienia budowy i przebudowy urządzeń melioracji wodnych w trakcie prowadzenia prac związanych z zagospodarowaniem terenów;
- 3) w zakresie ochrony powietrza atmosferycznego – stosowanie ograniczeń lub zakazów w zakresie eksploatacji instalacji, w których następuje spalanie paliw dla celów grzewczych zgodnie z przepisami odrębnymi;
- 4) w zakresie ochrony przed hałasem – nakaz ograniczania emisji hałasu z poszczególnych terenów objętych planem w sposób zapewniający zachowanie akustycznych standardów jakości środowiska na terenach podlegających ochronie akustycznej zlokalizowanych w sąsiedztwie;
- 5) w zakresie gospodarowania odpadami – nakaz zagospodarowania odpadów zgodnie z przepisami odrębnymi;
- 6) w zakresie ochrony przed oddziaływaniem pól elektromagnetycznych i promieniowania niejonizującego:
 - a) zakaz lokalizacji budynków przeznaczonych na stały pobyt ludzi oraz nasadzeń zieleni wysokiej w obrębie pasów technicznych napowietrznych linii elektroenergetycznych wysokiego napięcia,
 - b) w przypadku skablowania linii elektroenergetycznych nie obowiązują ustalenia zawarte w lit. a).

§ 7. W zakresie zasad kształtowania krajobrazu ustala się nakaz kształtowania zabudowy i zagospodarowania terenów zgodnie z ustaleniami niniejszej uchwały.

§ 8. Nie określa się zasad ochrony dziedzictwa kulturowego i zabytków, w tym krajobrazów kulturowych, oraz dóbr kultury współczesnej.

§ 9. Nie określa się wymagań wynikających z potrzeby kształtowania przestrzeni publicznych.

§ 10. W zakresie granic i sposobów zagospodarowania terenów lub obiektów podlegających ochronie na podstawie odrębnych przepisów, terenów górniczych, a także obszarów szczególnego zagrożenia powodzią, obszarów osuwania się mas ziemnych, krajobrazów priorytetowych określonych w audycie krajobrazowym oraz planach zagospodarowania przestrzennego województwa, ustala się nakaz uwzględnienia ograniczeń określonych w przepisach odrębnych, wynikających z położenia terenów objętych planem w granicach Głównego Zbiornika Wód Podziemnych nr 127.

§ 11. W zakresie szczegółowych zasad i warunków scalania i podziału nieruchomości objętych planem:

- 1) nie wskazuje się terenów do objęcia scaleniem i podziałem, zgodnie z przepisami odrębnymi;
- 2) dopuszcza się scalanie i podział nieruchomości zgodnie z przepisami odrębnymi, przy czym parametry działki nie mogą być mniejsze niż określone w ustaleniach szczegółowych dla poszczególnych terenów, z wyjątkiem działek wydzielanych dla realizacji sieci i urządzeń infrastruktury technicznej, dróg, dojazdów i dojazdów.

§ 12. W zakresie szczególnych warunków zagospodarowania terenu oraz ograniczeń w ich użytkowaniu, w tym zakazu zabudowy ustala się:

- 1) pasy techniczne napowietrznej linii elektroenergetycznej wysokiego napięcia o szerokości po 15 m od rzutu poziomego skrajnego przewodu linii w obie strony, w których obowiązują ograniczenia w zakresie lokalizacji zabudowy określone w § 6 pkt 6;
- 2) strefy ochronne elektrowni wiatrowych, w których obowiązuje zakaz lokalizacji szpitali, domów opieki społecznej, budynków związanych ze stałym lub czasowym pobytem dzieci i młodzieży.

§ 13. W zakresie zasad modernizacji, rozbudowy i budowy systemów komunikacji i infrastruktury technicznej ustala się:

- 1) w zakresie komunikacji:
 - a) obsługę komunikacyjną terenów objętych planem z przyległych dróg publicznych i wewnętrznych położonych poza granicami obszaru objętego planem,
 - b) minimalną liczbę miejsc postojowych zlokalizowanych w obrębie działki budowlanej – 10 stanowisk postojowych na każdych 100 zatrudnionych;
 - c) nakaz wyznaczenia odpowiedniej liczby miejsc postojowych dla pojazdów zaopatrzonych w kartę parkingową zgodnie z przepisami odrębnymi;
- 2) w zakresie zaopatrzenia w wodę:
 - a) zaopatrzenie w wodę z sieci wodociągowej,
 - b) dopuszczenie zaopatrzenia w wodę z ujęć indywidualnych zgodnie z przepisami odrębnymi,
 - c) nakaz zapewnienia wody dla celów przeciwpożarowych;
- 3) w zakresie odprowadzenia ścieków:
 - a) odprowadzenie ścieków do kanalizacji sanitarnej zgodnie z przepisami odrębnymi,
 - b) do czasu budowy kanalizacji sanitarnej dopuszczenie stosowania szczelnych zbiorników bezodpływowych zgodnie z przepisami odrębnymi;
- 4) w zakresie odprowadzenia wód opadowych i roztopowych – zagospodarowanie wód opadowych i roztopowych na własnym terenie lub ich odprowadzanie do kanalizacji deszczowej, dołów chłonnych lub do zbiorników retencyjnych zgodnie z przepisami odrębnymi;
- 5) w zakresie zaopatrzenia w gaz:
 - a) docelowe podłączenie terenów objętych planem do sieci gazowej,
 - b) dopuszczenie lokalizacji stacji gazowych z zapewnieniem dostępu do dróg publicznych;
- 6) w zakresie zaopatrzenia w energię elektryczną:
 - a) zaopatrzenie w energię elektryczną z istniejącej i projektowanej sieci elektroenergetycznej lub z odnawialnych źródeł energii zgodnie z przepisami odrębnymi,
 - b) dopuszczenie zachowania istniejącej sieci elektroenergetycznej, z możliwością jej

- przebudowy, rozbudowy i rozbiórki lub skablowania,
- c) dopuszczenie lokalizacji stacji transformatorowych z zapewnieniem dostępu do dróg publicznych.

§ 14. Nie określa się sposobu i terminu tymczasowego zagospodarowania, urządzania i użytkowania terenów.

Rozdział 2 Przepisy szczegółowe

§ 15. W zakresie zasad kształtowania zabudowy oraz wskaźników zagospodarowania terenu, na terenach oznaczonych symbolami 1U-P, 2U-P:

- 1) dopuszcza się lokalizację:
 - a) budynków usługowych,
 - b) budynków produkcyjnych, składów i magazynów,
 - c) budynków biurowo-administracyjnych,
 - d) budynków garażowo-gospodarczych i wiat,
 - e) urządzeń technologicznych,
 - f) sieci i urządzeń infrastruktury technicznej,
 - g) dojeżdż, dojazdów i miejsc postojowych;
- 2) ustala się wskaźniki zagospodarowania terenu:
 - a) nadziemna intensywność zabudowy:
 - maksymalna – 0,80,
 - minimalna – 0,00,
 - b) maksymalny udział powierzchni zabudowy – 0,80,
 - c) minimalny udział powierzchni biologicznie czynnej – 0,10;
- 3) ustala się zasady kształtowania zabudowy:
 - a) maksymalna wysokość:
 - budynków usługowych, budynków produkcyjnych, składów i magazynów, budynków biurowo-administracyjnych, budynków garażowo-gospodarczych i wiat – nie więcej niż 20,0 m,
 - urządzeń technologicznych – nie więcej niż 30,0 m,
 - b) geometria głównych połaci dachowych – dowolna;
- 4) ustala się parametry działek uzyskanych w wyniku scalania i podziału nieruchomości:
 - a) minimalna powierzchnia – 2 500 m²,
 - b) minimalna szerokości frontów – 30,0 m,
 - c) kąt położenia granic w stosunku do pasa drogowego – od 75° do 105°;
- 5) ustala się minimalną powierzchnię nowo wydzielanych działek budowlanych – 2 500 m², z wyjątkiem działek wydzielanych dla realizacji sieci i urządzeń infrastruktury technicznej, dojeżdż i dojazdów, powiększenia nieruchomości sąsiedniej oraz regulacji granic pomiędzy nieruchomościami.

Rozdział 3

Przepisy końcowe

§ 16. Ustala się stawkę służącą naliczaniu jednorazowych opłat, o jakich mowa w art. 36 ust. 4 ustawy z dnia 27 marca 2003 r. o planowaniu i zagospodarowaniu przestrzennym (Dz. U. z 2024 r. poz. 1130, 1907, 1940, z 2025 r. poz. 527, 680, 1668) w wysokości 10%.

§ 17. Wykonanie uchwały powierza się Wójtowi Gminy Złotów.

§ 18. Uchwała w sprawie niniejszego planu wchodzi w życie po upływie 14 dni od dnia ogłoszenia jej w Dzienniku Urzędowym Województwa Wielkopolskiego.

UZASADNIENIE
do uchwały nr XXIV. .2026
Rady Gminy Złotów
z dnia 26 lutego r.

w sprawie **miejscowego planu zagospodarowania przestrzennego dla rozwoju strefy przemysłowo-usługowej w miejscowości Błękwit – rejon ulicy Sportowej**

Prace nad projektem miejscowym planem zagospodarowania przestrzennego dla rozwoju strefy przemysłowo-usługowej w miejscowości Błękwit – rejon ulicy Sportowej, wykonano w oparciu o Uchwałę Nr XII.122.2025 Rady Gminy Złotów z dnia 28 marca 2025 r. w sprawie przystąpienia do sporządzenia miejscowego planu zagospodarowania przestrzennego dla rozwoju strefy przemysłowo-usługowej w miejscowości Błękwit – rejon ulicy Sportowej.

Przedmiotem planu miejscowego jest ustalenie przeznaczenia oraz zasad zagospodarowania terenów położonych dla rozwoju strefy przemysłowo-usługowej w miejscowości Błękwit – rejon ulicy Sportowej. W planie wyznaczono tereny usług lub produkcji.

Plan zawiera część tekstową, graficzną oraz rozstrzygnięcia i uzasadnienie. Zgodnie z art. 67 ust. 3 pkt 2 ustawy z dnia 7 lipca 2023 r. o zmianie ustawy o planowaniu i zagospodarowaniu przestrzennym oraz niektórych innych ustaw (Dz. U. z 2023 r. poz. 1688), plan nie narusza ustaleń „Studium uwarunkowań i kierunków zagospodarowania przestrzennego Gminy Złotów” uchwalonego Uchwałą Nr VIII/66/11 Rady Gminy Złotów z dnia 26 maja 2011 r. ze zmianami. Czynności formalno-prawne udokumentowane są w sporządzonej dokumentacji prac planistycznych.

W projekcie planu miejscowego uwzględniono **wymogi określone w art. 1 ust. 2** ustawy z dnia 27 marca 2003 r. o planowaniu i zagospodarowaniu przestrzennym (Dz. U. z 2024 r. poz. 1130, 1907, 1940, z 2025 r. poz. 527, 680, 1668, 1846, z 2026 r. poz. 24):

- 1) wymagania ładu przestrzennego, w tym urbanistyki i architektury – poprzez wprowadzenie ustaleń w zakresie zasad ochrony i kształtowania ładu przestrzennego;
- 2) potrzeby zrównoważonego rozwoju – poprzez wprowadzenie ustaleń w zakresie przeznaczenia terenów z uwzględnieniem zasad ochrony środowiska, przyrody i krajobrazu;
- 3) walory architektoniczne i krajobrazowe – poprzez wprowadzenie ustaleń w zakresie zasad kształtowania zabudowy oraz wskaźników zagospodarowania terenu, maksymalnej i minimalnej nadziemnej intensywności zabudowy, minimalnego udziału powierzchni biologicznie czynnej, maksymalnego udziału powierzchni zabudowy, maksymalnej wysokości zabudowy, minimalnej liczby i sposobu realizacji miejsc do parkowania, w tym miejsc przeznaczonych do parkowania pojazdów zaopatrzonych w kartę parkingową, oraz linii zabudowy i gabarytów obiektów;
- 4) wymagania ochrony środowiska, w tym: gospodarowania wodami, ochrony gruntów rolnych i leśnych, ochrony złóż kopalin oraz zmniejszania podatności na zmiany klimatu – poprzez wprowadzenie ustaleń w zakresie zasad ochrony środowiska, przyrody i krajobrazu;
- 5) wymagania ochrony dziedzictwa kulturowego i zabytków oraz dóbr kultury współczesnej – nie wystąpiła potrzeba wprowadzania ustaleń w zakresie zasad ochrony dziedzictwa kulturowego i zabytków oraz dóbr kultury współczesnej;
- 6) wymagania ochrony zdrowia oraz bezpieczeństwa ludzi i mienia, a także potrzeby osób ze szczególnymi potrzebami, o których mowa w ustawie z dnia 19 lipca 2019 r. o zapewnianiu dostępności osobom ze szczególnymi potrzebami – poprzez wprowadzenie ustaleń w zakresie szczególnych warunków zagospodarowania terenu oraz ograniczeń w ich użytkowaniu, w tym zakazu zabudowy;
- 7) walory ekonomiczne przestrzeni – poprzez ustalenie przeznaczenia terenów z uwzględnieniem dotychczasowego przeznaczenia i sposobu zagospodarowania nieruchomości;

- 8) prawo własności – poprzez ustalenie przeznaczenia terenów z uwzględnieniem stanu prawnego gruntów;
- 9) potrzeby obronności i bezpieczeństwa państwa – poprzez wprowadzenie ustaleń w zakresie szczególnych warunków zagospodarowania terenu oraz ograniczeń w ich użytkowaniu, w tym zakazu zabudowy;
- 10) potrzeby interesu publicznego – nie wystąpiła potrzeba wprowadzania ustaleń w zakresie wymagań wynikających z potrzeby kształtowania przestrzeni publicznych;
- 11) potrzeby w zakresie rozwoju infrastruktury technicznej, w szczególności sieci szerokopasmowych – poprzez wprowadzenie ustaleń w zakresie zasad modernizacji, rozbudowy i budowy systemów komunikacji i infrastruktury technicznej;
- 12) zapewnienie udziału społeczeństwa w pracach nad sporządzaniem aktów planowania przestrzennego, w tym przy użyciu środków komunikacji elektronicznej – poprzez zapewnienie możliwości składania wniosków i uwag do projektu planu miejscowego zgodnie z wymogami art. 17 ustawy z dnia 27 marca 2003 r. o planowaniu i zagospodarowaniu przestrzennym (Dz. U. z 2024 r. poz. 1130, 1907, 1940, z 2025 r. poz. 527, 680, 1668, 1846, z 2026 r. poz. 24);
- 13) zachowanie jawności i przejrzystości procedur planistycznych – poprzez przeprowadzenie procedury planistycznej zgodnie z wymogami art. 17 ustawy z dnia 27 marca 2003 r. o planowaniu i zagospodarowaniu przestrzennym (Dz. U. z 2024 r. poz. 1130, 1907, 1940, z 2025 r. poz. 527, 680, 1668);
- 14) potrzeby zapewnienia odpowiedniej ilości i jakości wody, do celów zaopatrzenia ludności – poprzez wprowadzenie ustaleń w zakresie zasad modernizacji, rozbudowy i budowy systemów komunikacji i infrastruktury technicznej;
- 15) potrzeby zapobiegania poważnym awariom i ograniczania ich skutków dla zdrowia ludzkiego i środowiska – poprzez wprowadzenie ustaleń w zakresie szczególnych warunków zagospodarowania terenu oraz ograniczeń w ich użytkowaniu, w tym zakazu zabudowy;
- 16) potrzeby związane z kształtowaniem rolniczej przestrzeni produkcyjnej i rozwoju produkcji rolniczej – przedmiotem planu miejscowego jest wyznaczenie terenów przeznaczonych pod zabudowę zgodnie z ustaleniami zmiany „Studium uwarunkowań i kierunków zagospodarowania przestrzennego Gminy Złotów”.

W projekcie planu miejscowego uwzględniono **wymogi określone w art. 1 ust. 3** ustawy z dnia 27 marca 2003 r. o planowaniu i zagospodarowaniu przestrzennym (Dz. U. z 2024 r. poz. 1130, 1907, 1940, z 2025 r. poz. 527, 680, 1668, 1846, z 2026 r. poz. 24) dotyczące ustalania przeznaczenia terenu lub określania potencjalnego sposobu zagospodarowania i korzystania z terenu z uwzględnieniem:

- 1) interesu publicznego i prywatnego, w tym zgłaszanych w postaci wniosków i uwag, zmierzających do ochrony istniejącego stanu zagospodarowania terenu, jak i zmian w zakresie jego zagospodarowania – poprzez wprowadzenie ustaleń w zakresie przeznaczenia terenów z uwzględnieniem potrzeb realizacji inwestycji celu publicznego oraz rozstrzygnięcie wniosków i uwag składanych do projektu planu miejscowego zgodnie z wymogami art. 17 ust. 1 i 11 ustawy z dnia 27 marca 2003 r. o planowaniu i zagospodarowaniu przestrzennym (Dz. U. z 2024 r. poz. 1130, 1907, 1940, z 2025 r. poz. 527, 680, 1668, 1846, z 2026 r. poz. 24);
- 2) analiz ekonomicznych, środowiskowych i społecznych – poprzez określenie sposobu realizacji zapisanych w planie miejscowym inwestycji z zakresu infrastruktury technicznej, które należą do zadań własnych gminy, oraz zasadach ich finansowania.

W projekcie planu miejscowego uwzględniono **wymogi określone w art. 1 ust. 4** ustawy z dnia 27 marca 2003 r. o planowaniu i zagospodarowaniu przestrzennym (Dz. U. z 2024 r. poz. 1130, 1907, 1940, z 2025 r. poz. 527, 680, 1668, 1846, z 2026 r. poz. 24) dotyczące uwzględnienia wymagań ładu przestrzennego, efektywnego gospodarowania przestrzenią oraz walorów ekonomicznych przestrzeni w przypadku sytuowania nowej zabudowy w zakresie:

- 1) kształtowania struktur przestrzennych przy uwzględnieniu dążenia do minimalizowania transportochłonności układu przestrzennego – poprzez wprowadzenie ustaleń w zakresie przeznaczenia terenów z uwzględnieniem dostępności komunikacyjnej do dróg publicznych;
- 2) lokalizowania nowej zabudowy mieszkaniowej w sposób umożliwiający mieszkańcom maksymalne wykorzystanie publicznego transportu zbiorowego jako podstawowego środka transportu – przedmiotem planu miejscowego nie są tereny przeznaczone pod zabudowę;
- 3) zapewniania rozwiązań przestrzennych, ułatwiających przemieszczanie się pieszych i rowerzystów – poprzez wprowadzenie ustaleń w zakresie przeznaczenia i zasad zagospodarowania terenów z uwzględnieniem dojazdów i dojazdów;
- 4) dążenia do planowania i lokalizowania nowej zabudowy na obszarach o w pełni wykształconej zwartej strukturze funkcjonalno-przestrzennej, w granicach jednostki osadniczej w rozumieniu art. 2 pkt 1 ustawy z dnia 29 sierpnia 2003 r. o urzędowych nazwach miejscowości i obiektów fizjograficznych, w szczególności poprzez uzupełnianie istniejącej zabudowy oraz na terenach położonych na obszarach innych niż wymienione wyżej, wyłącznie w sytuacji braku dostatecznej ilości terenów przeznaczonych pod dany rodzaj zabudowy położonych na obszarach, o których mowa wyżej – poprzez wprowadzenie ustaleń w zakresie przeznaczenia terenów stanowiących uzupełnienie istniejącej zabudowy w obrębie miejscowości Błękwit, objętych obowiązującym miejscowym planem zagospodarowania przestrzennego.

Gmina Złotów nie dysponuje aktualną **analizą zmian w zagospodarowaniu przestrzennym**, o której mowa w art. 32 ust. 1 ustawy z dnia 27 marca 2003 r. o planowaniu i zagospodarowaniu przestrzennym (Dz. U. z 2024 r. poz. 1130, 1907, 1940, z 2025 r. poz. 527, 680, 1668, 1846, z 2026 r. poz. 24).

W projekcie planu miejscowego uwzględniono zasady **uniwersalnego projektowania** poprzez ustalenie przeznaczenia oraz wprowadzenie parametrów i wskaźników kształtowania zabudowy oraz zagospodarowania terenu, biorąc pod uwagę konieczność uwzględnienia przepisów odrębnych na etapie projektowania i realizacji wszelkich obiektów budowlanych w granicach obszaru objętego planem.

W projekcie planu miejscowego uwzględniono ponadto **wpływ na finanse publiczne, w tym budżet gminy**, poprzez określenie sposobu realizacji zapisanych w planie miejscowym inwestycji z zakresu infrastruktury technicznej, które należą do zadań własnych gminy, oraz zasadach ich finansowania.

*Opracowanie: Konsorcjum: Piotr Szczepański i Tomasz Kuźniar
Nadzór merytoryczny: inspektor Karolina Matuszczyk*

MIEJSCOWY PLAN ZAGOSPODAROWANIA PRZESTRZENNEGO DLA ROZWOJU STREFY PRZEMYSŁOWO-USŁUGOWEJ W MIEJSCOWOŚCI BŁĘKWIT - REJON ULICY SPORTOWEJ

ZAŁĄCZNIK NR 1 DO UCHWAŁY NR RADY GMINY ŻŁOTÓW Z DNIA R.

OZNACZENIA

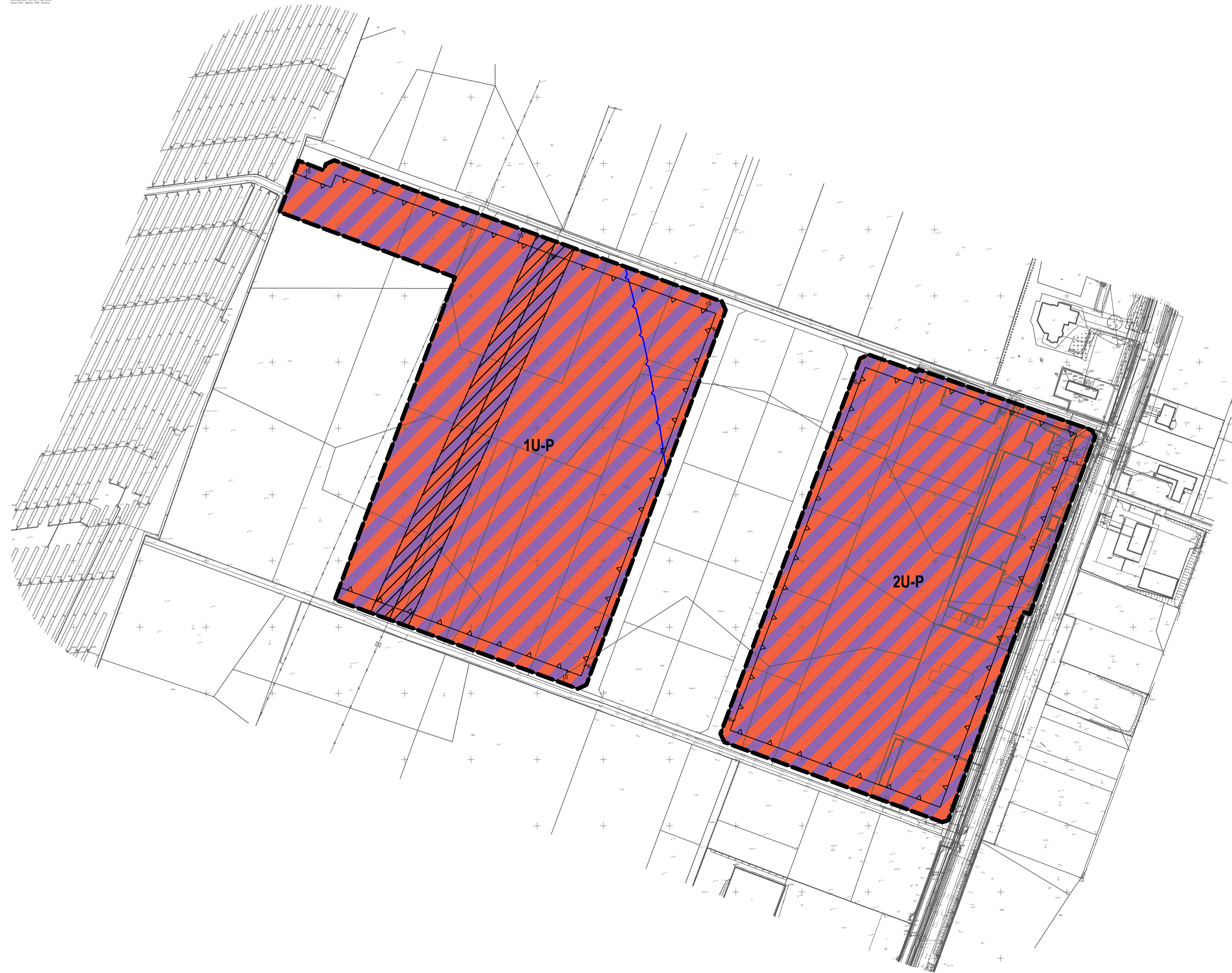
OZNACZENIA STANOWIĄCE OBOWIĄZUJĄCE USTALENIA PLANU

- GRANICA OBSZARU OBJĘTEGO PLANEM
- LINIE ROZGRANICZAJĄCE TERENY O RÓŻNYM PRZEZNACZENIU LUB RÓŻNYCH ZASADACH ZAGOSPODAROWANIA
- NIEPRZEKACZALNE LINIE ZABUDOWY
- U-P** TERENY USŁUG LUB PRODUKCJI
- GRANICE STREF OCHRONNYCH ELEKTROWNI WIATROWYCH

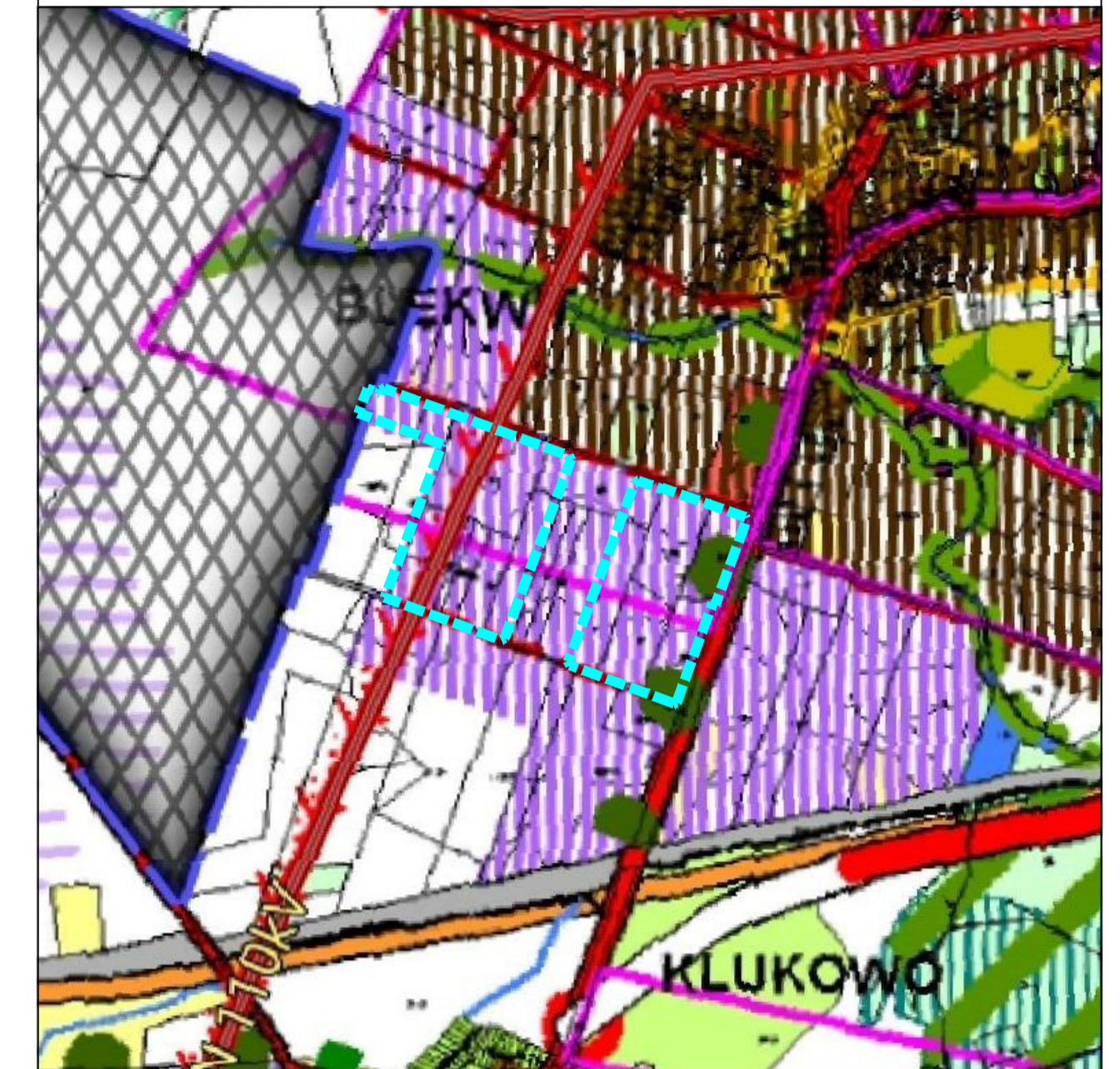
OZNACZENIA INFORMACYJNE

- PAS TECHNICZNY NAPOWIETRZNEJ LINII ELEKTROENERGETYCZNEJ WYSOKIEGO NAPIĘCIA
- LINIE WYMIAROWE [m]

OBSZAR OBJĘTY PLANEM POŁOŻONY JEST W ZASIĘGU GŁÓWNEGO ZBIORNIKA WÓD PODZIEMNYCH NR 127




WYRYS ZE STUDIUM UWARUNKOWAŃ I KIERUNKÓW ZAGOSPODAROWANIA PRZESTRZENNEGO GMINY ŻŁOTÓW Z OZNACZENIEM GRANIC OBSZARU OBJĘTEGO PLANEM SKALA 1:10 000




LEGENDA

- | | |
|---|---|
| <p>OZNACZENIA OGÓLNE</p> <ul style="list-style-type: none"> granice gminy Żółtów granice województwa granice gmin sąsiednich granice powiatów granice obszarów nazwy wsi solectech inne nazwy wsi inne nazwy własne <p>ZAGOSPODAROWANIE I UŻYTKOWANIE TERENÓW</p> <p>OBSZARY KONTYNUACJI ZABUDOWY</p> <ul style="list-style-type: none"> tereny zabudowy wielorodzinnej tereny mieszkaniowo-usługowe tereny zabudowy jednorodzinnej/zagrodowej tereny usług publicznych tereny przemysłowe, składowe, hodowlane tereny zabudowy letniskowo-rekreacyjnej tereny ogrodników działkowych nieużytki usługi turystyczne/agroturystyka sad lesnictwów <p>OBSZARY ROZWOJU ZABUDOWY</p> <ul style="list-style-type: none"> obszary rozwoju zabudowy mieszkaniowej, mieszkaniowo-usługowej obszary rozwoju zabudowy letniskowo-rekreacyjnej obszary rozwoju zabudowy zagrodowej obszary rozwoju usług obszary rozwoju funkcji usługowych, techniczno-produkcyjnych, rozwoju baz różniczych obszary rozwoju terenów ogrodników działkowych obszary przestężeń publicznych, rozwoju usług promenada obszary lokalizacji ferm wiatrowych potencjalne kaptaleska teren sportów zimowych <p>TERENY WYŁĄCZONE SPOD ZABUDOWY LUB O ISTOTNYCH OGRANICZENIACH</p> <ul style="list-style-type: none"> planowana linia elektroenergetyczna 2 x 400 kV po trasie istniejącej linii 220kV ze strefą ograniczeń dla lokalizacji zabudowy i zagospodarowania linia elektroenergetyczna 110 kV ze strefą ograniczeń dla lokalizacji zabudowy i zagospodarowania obszary z wydaną koncesją na wydobywanie złoża kopalni udokumentowane spadki powyżej 12 stopni grunty ome klasy III i Iaki i pastwiska klasy III grunty organiczne <p>KSZTAŁTOWANIE KRAJOBRAZU</p> <p>WALORY EKOLOGICZNE</p> <ul style="list-style-type: none"> letnie/jezyca formy ochrony przyrody granice parku krajobrazowego granice obszarów chronionego krajobrazu rezerwat przyrody pomniki przyrody istniejące projektowane formy ochrony przyrody projektowane obszary Natura 2000 elementy osłony ekologicznej gminy korystal ekologiczny korystal ekologiczny płyty ekologiczne szpalet drzew wody i ciek laki i pastwiska las grunty zadźwżone i zakzewżone gleby klas pozostałych | <p>pozostałe elementy przyrodnicze</p> <ul style="list-style-type: none"> punkty wysokościowe główne zbiorniki wod podziemnych obszary wazne dla ptaków w okresie gniazdowania i migracji <p>WALORY KULTUROWE</p> <ul style="list-style-type: none"> chalupa dwór zagroda kosciół folwark park cmentarz obiekty wpisane do rejestru zabytków <p>HISTORYCZNE ELEMENTY STRUKTURY PRZESTRZENNEJ (DO ZACHOWANIA)</p> <ul style="list-style-type: none"> strefy ochrony konserwatorskiej: stanowisk archeologicznych wpisane do rejestru zabytków, numer stanowiska strefa ochrony konserwatorskiej skupisk stanowisk archeologicznych inne zasoby dziedzictwa kulturowego kapliczka/krzyż przydrożny zespoły dworsko-palacowe strefy ochrony konserwatorskiej <p>KIERUNKI ROZWOJU SYSTEMÓW KOMUNIKACJI I INFRASTRUKTURY TECHNICZNEJ</p> <p>TERENY OBJĘTE I URZĄDZENIA KOMUNIKACJI</p> <ul style="list-style-type: none"> projektowana obwodnica Żółtowa wazne projektowane skrzyżowania drogowe droga krajowa droga wojewódzka droga powiatowa droga gminna istniejąca/projektowana numer drogi uzupełniający układ drogowy <p>Kolei</p> <ul style="list-style-type: none"> tereny kolei szlaki rowerowe szlak czerwony szlak zielony szlak żółty szlak niebieski Greenway - Naszynek Północny szlaki wodne szlak wodny z numerem <p>INFRASTRUKTURA TECHNICZNA</p> <ul style="list-style-type: none"> istniejące/projektowane oczyszczalnie ścieków miejska oczyszczalnia ścieków składowiska odpadów innych niż niebezpieczne i obojętne przepompownia ścieków stacja uzdatniania wody/studnie glebinowe stacja podnoszenia ciśnienia wody melioracje podstawowe melioracje podstawowe - ruszciag melioracje podstawowe - urządzenia hydrotechniczne gazociąg wysokiego ciśnienia stacja redukcyjna gazu i stopnia maszty telefonii komórkowej granica obszaru objętego planem |
|---|---|



SKALA 1:2000



UKŁAD WSPÓLRZĘDNYCH: PUWG 2000 STREFA 6
MAPA ZASADNICZA POZYSKANA Z PAŃSTWOWEGO ZASOBU
GEODEZYJNEGO I KARTOGRAFICZNEGO

załącznik nr 2
do uchwały nr XXIV. .2026
Rady Gminy Złotów
z dnia 26 lutego 2026 r.

**ROZSTRZYGNIĘCIE
RADY GMINY ZŁOTÓW**

w sprawie **rozpatrzenia uwag wniesionych do projektu miejscowego planu zagospodarowania przestrzennego dla rozwoju strefy przemysłowo-usługowej w miejscowości Błękwit – rejon ulicy Sportowej**

Na podstawie art. 20 ust. 1 ustawy z dnia 27 marca 2003 r. o planowaniu i zagospodarowaniu przestrzennym (Dz. U. z 2024 r. poz. 1130, 1907, 1940, z 2025 r. poz. 527, 680, 1668, 1846, z 2026 r. poz. 24), w związku z art. 67 ust. 3 ustawy z dnia 7 lipca 2023 r. o zmianie ustawy o planowaniu i zagospodarowaniu przestrzennym oraz niektórych innych ustaw (Dz. U. z 2023 r. poz. 1688), oraz wykazu zgłoszonych uwag wniesionych do projektu **miejscowego planu zagospodarowania przestrzennego dla rozwoju strefy przemysłowo-usługowej w miejscowości Błękwit – rejon ulicy Sportowej** wraz z **prognozą oddziaływania na środowisko** podczas konsultacji społecznych w dniach od 23 grudnia 2025 r. do 27 stycznia 2026 r., Rada Gminy Złotów nie rozstrzyga o sposobie ich rozpatrzenia.

ROZSTRZYGNIECIE RADY GMINY ZŁOTÓW

w sprawie **o sposobie realizacji zapisanych w miejscowego planu zagospodarowania przestrzennego dla rozwoju strefy przemysłowo-usługowej w miejscowości Błękwit – rejon ulicy Sportowej inwestycji z zakresu infrastruktury technicznej, które należą do zadań własnych gminy, oraz zasadach ich finansowania**

Na podstawie art. 20 ust 1 ustawy z dnia 27 marca 2003 r. o planowaniu i zagospodarowaniu przestrzennym (Dz. U. z 2024 r. poz. 1130, 1907, 1940, z 2025 r. poz. 527, 680, 1668, 1846, z 2026 r. poz. 24), art. 7 ust. 1 pkt 2 i 3 ustawy z dnia 8 marca 1990 r. o samorządzie gminnym (Dz. U. z 2025 r. poz. 1153, 1436), Rada Gminy Złotów rozstrzyga co następuje:

§ 1. Sposób realizacji zapisanych w planie inwestycji z zakresu infrastruktury technicznej:

1. Zapisane w miejscowym planie zagospodarowania przestrzennego dla rozwoju strefy przemysłowo-usługowej w miejscowości Błękwit – rejon ulicy Sportowej inwestycje z zakresu infrastruktury technicznej, które należą do zadań własnych gminy to inwestycje z zakresu budowy infrastruktury technicznej – rozbudowa sieci wodociągowej i kanalizacji sanitarnej.
2. Inwestycje te będą realizowane w następujący sposób:
 - 1) zgodnie z przepisami prawa materialnego i finansowego w tym zakresie;
 - 2) za podstawę przyjęcia realizacji wyżej wyznaczonych zadań, które należą do zadań własnych stanowiąc będą zapisy Wieloletniej Prognozy Finansowej Gminy Złotów;
 - 3) określenie terminów przystąpienia i zakończenia realizacji tych zadań, ustalone będzie według kryteriów i zasad przyjętych przy konstruowaniu Wieloletniej Prognozy Finansowej Gminy Złotów;
 - 4) inwestycje realizowane mogą być etapowo w zależności od wielkości środków przeznaczonych na inwestycje.

§ 2. Zasady finansowania zapisanych w planie inwestycji z zakresu infrastruktury technicznej, które należą do zadań własnych gminy, zgodnie z przepisami o finansach publicznych. Finansowanie inwestycji będzie odbywać się poprzez:

- 1) wydatki z budżetu gminy,
- 2) współfinansowanie środkami zewnętrznymi, poprzez budżet gminy w ramach m.in.:
 - a) dotacji Unii Europejskiej,
 - b) dotacji samorządu województwa,
 - c) dotacji i pożyczek z funduszy celowych,
 - d) kredytów i pożyczek bankowych,
 - e) innych środków zewnętrznych.
- 3) udział inwestorów w finansowaniu w ramach porozumień o charakterze cywilno-prawnym lub w formie partnerstwa publiczno-prywatnego – „PPP”.

**załącznik nr 4
do uchwały nr XXIV. .2026
Rady Gminy Złotów
z dnia 26 lutego 2026 r.**

Dokument elektroniczny zawierający dane przestrzenne.